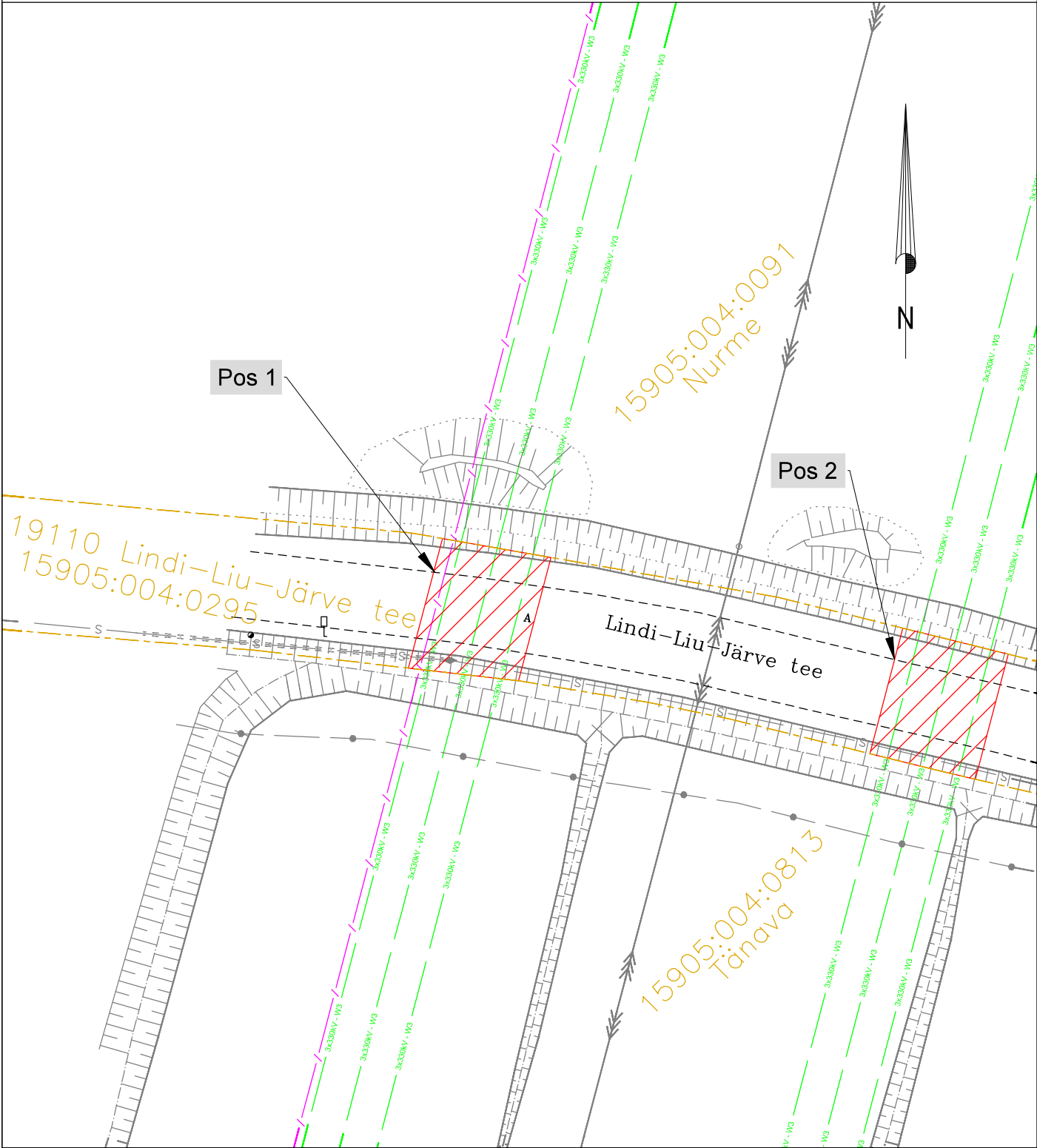


Isikliku kasutusõiguse ala plaan

IKÕ ala Pos nr (plaanil)	Kinnistu registriosa nr	Katastriüksuse tunnus, nimi	IKÕ ala pindala m ²
Pos 1	8706650	15905:004:0295 19101 Audru-Tõstamaa-Nurmsi tee	115
Pos 2	8706650	15905:004:0295 19101 Audru-Tõstamaa-Nurmsi tee	112



IKÕ seadmise ala



Kinnistupiir



Projekteeritav kõrgepinge maakaabelliin



Projekteeritav sidetrass

Projekti nimetus / asukoht:

Saare-Liivi meretuulepargi 330 kV maakaabelliin.

Audru, Kabriste, Kavaru, Kõpu, Lao, Lindi, Malda, Marksa, Pootsi, Põldeotsa, Saulepa, Pärnu linn, Pärnumaa.

Koostaja / projekteerija:

AS Connecto Infra / Sergei Dolgušev

Töö nr.

663-23

Mõõtkava:

1:500

Leht / Lehti:

1/2

Formaat:

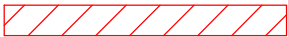
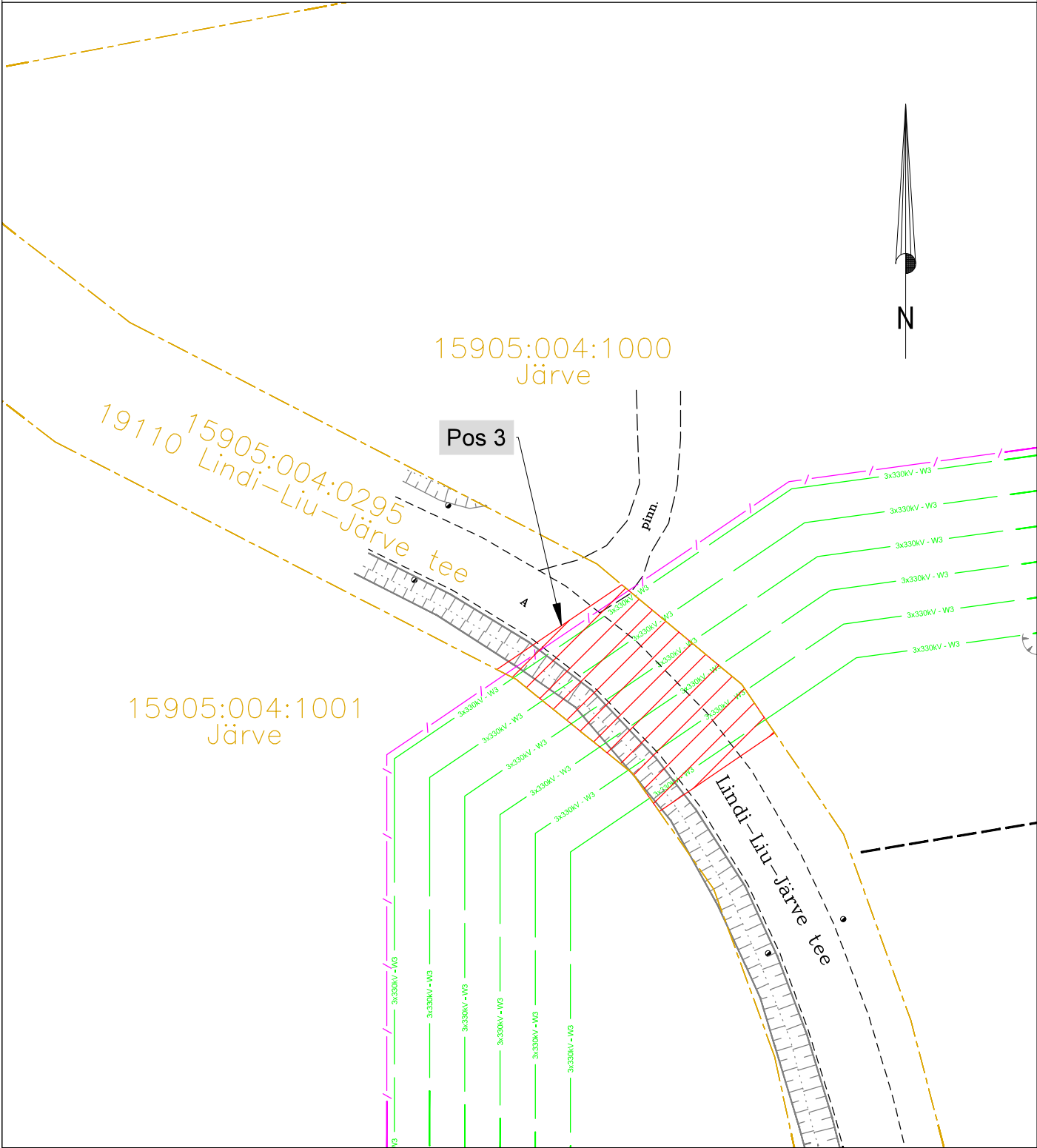
A4

Kuupäev:

15.09.2025.a

Isikliku kasutusõiguse ala plaan


IKÕ ala Pos nr (plaanil)	Kinnistu registriosa nr	Katastriüksuse tunnus, nimi	IKÕ ala pindala m ²
Pos 3	8706650	15905:004:0295 19101 Audru-Tõstamaa-Nurmsi tee	256



IKÕ seadmise ala



Kinnistupiir



Projekteeritav kõrgepinge maakaabelliin



Projekteeritav sidetrass

Projekti nimetus / asukoht:

Saare-Liivi meretuulepargi 330 kV maakaabelliin.

Audru, Kabriste, Kavaru, Kõpu, Lao, Lindi, Malda, Marksa, Pootsi, Põldeotsa, Saulepa, Pärnu linn, Pärnumaa.

Koostaja / projekteerija:

AS Connecto Infra / Sergei Dolgušev

Töö nr.

663-23

Mõõtkava:

1:500

Leht / Lehti:

2/2

Formaat:

A4

Kuupäev:

15.09.2025.a